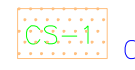

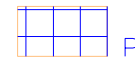


- Línea Límite de Término Municipal
- AFECCIONES**
- PLAN ESPECIAL DE PROTECCIÓN DEL MEDIO FÍSICO Y CATALOGO DE LA PROVINCIA DE SEVILLA
 -  COMPLEJO SERRANO DE INTERÉS AMBIENTAL
 - Sierra Moreno Central
 -  COMPLEJO RIBEREÑO DE INTERÉS AMBIENTAL
 - Ribera del Huéznar
 - LEY 2/89 INVENTARIO DE ESPACIOS NATURALES PROTEGIDOS DE ANDALUCÍA
 -  Parque Natural Sierra Norte
 - MONTES PÚBLICOS CATALOGADOS SEGUN LEY 2/92 FORESTAL DE ANDALUCÍA
 - No existe ninguna en el Término Municipal de Alanís
- VIAS PECUARIAS**
- Vías Pecuarias
 - 1 Cañada Real de Merinas
 - 2 Cañada Real de Constantina y Cazalla
 - 3 Vereda de La Dehesilla y Robedillo
 - 4 Cordel del Robledo y Las Navas o Camino de Los Corros
 - 5 Vereda del Catril
 - 6 Vereda de Guadalcanal
 - 7 Vereda de Navas de La Concepción
 - 8 Vereda de Fuente Robledo y Constantino
 - 9 Vereda de Las Navas

<p><i>Promotor:</i> AYUNTAMIENTO DE ALANÍS</p> <p><i>Redacción:</i> DIPUTACIÓN PROVINCIAL DE SEVILLA</p>	
<p>NORMAS SUBSIDIARIAS MUNICIPALES ALANÍS (Sevilla)</p> <p>DOCUMENTO PREVIO INFORMACIÓN TERRITORIO</p>	
<p>AFECCIONES MEDIOAMBIENTALES Nº Y VIAS PECUARIAS 5.3</p>	
<p>Fecha: MAYO-01 Escala: 1:20.000</p> <p>DIRECCIÓN FACULTATIVA: Félix Sánchez Lancha, Arquitecto ASISTENCIA TÉCNICA: Mario José Mañas López, José Mañas López, Arquitectos</p>	